

# Rondje Stadspark vanuit Groningen

Nederland | Drenthe | Eelderwolde | 9,07 km (ongeveer 1:48 u) | Wandelroute 1307187



# Rondje Stadspark vanuit Groningen

Nederland | Drenthe | Eelderwolde | 9,07 km (ongeveer 1:48 u) | Wandelroute 1307187

Je wandeling gaat van start bij Van der Valk Hotel Groningen – Hoogkerk, een leuke plek voor een kop koffie. Daarna trek je je wandelschoenen aan voor een kennismaking met de groene kant van Groningen-Stad. Je maakt een mooie wandeling door het Stadspark. Het is aangelegd aan het begin van de twintigste eeuw naar een ontwerp van landschapsarchitect Singer. Ook kom je door het gehucht Peizermade. 'Made' betekent weide of grasland, het weiland bij Peize dus. Vroeger was dit een enorm vochtig gebied dat vaak overstroomde. Water zie je er nog steeds: zo steek je de Gouw over en volg je een heel eind het Peizerdiep. Ook loop je langs de Ruskenveenseplas. Wat valt er veel van de natuur te genieten zo dichtbij de stad!

## Pauzeplaatsen

- Van der Valk Hotel Groningen - Hoogkerk**  
 Borchsingel 53  
 9766 PP Eelderwolde  
  
[+31 \(0\)50 820 05 10](tel:+31(0)508200510)  
 (tel:+31 (0)50 820 05 10)  
[info@hoogkerk.valk.com](mailto:info@hoogkerk.valk.com)  
 (mailto:info@hoogkerk.valk.com)  
<https://www.vandervalkhotelgroningen.nl>  
 (https://www.vandervalkhotelgroningen.nl)

## Routebeschrijving

#	Beschrijving	Afstand	Tijd
	Van der Valk Hotel Groningen - Hoogkerk (Borchsingel, 9766 PP, Eelderwolde, Drenthe, Nederland)	0.00 km	0:00
	Neem afslag 1 op de rotonde	0.04 km	0:00
	Neem afslag 1 op de rotonde	0.13 km	0:00
	Ga linksaf en volg deze weg 17 m	0.14 km	0:00
	Ga rechtsaf en volg deze weg 4 m	0.15 km	0:00
	Ga linksaf en volg deze weg 69 m	0.22 km	0:00
	Ga rechtsaf en volg deze weg 17 m	0.23 km	0:00
	Ga linksaf en volg deze weg 306 m	0.54 km	0:00
	Ga rechtsaf en volg deze weg 20 m	0.56 km	0:00
	Ga linksaf en volg deze weg 357 m	0.91 km	0:00
	Ga linksaf en volg deze weg 23 m	0.94 km	0:00
	42 (Peizermade, Drenthe, Nederland)	0.94 km	0:00
	19 (ter Borchlaan, 9728XA, Groningen, Groningen, Nederland)	2.52 km	0:00






## Aangeboden door


(/routes/routenl)

## Praktische informatie

### Dichtstbijzijnde locaties

- Parkeerplaats**  
 Campinglaan  
 9727KH Groningen
- Treinstation Groningen**  
 Stationsplein  
 9726AE Groningen
- Oplaadpunt**  
 Oude Badweg  
 9766TK Tynaarlo
- VVV Groningen**  
 Grote Markt  
 9712HS Groningen  
  
 0900 202 30 50 (15ctpm)  
[info@vvvgroningen.nl](mailto:info@vvvgroningen.nl)  
 (mailto:info@vvvgroningen.nl)

#	Beschrijving	Afstand	Tijd
14	14 (Concourslaan, 9727KC, Groningen, Groningen, Nederland)	4.68 km	0:00
50	50 (Laan 1940-1945, 9727CK, Groningen, Groningen, Nederland)	5.09 km	0:00
43	43 (Johan van Zwedenlaan, 9744DX, Hoogkerk, Groningen, Nederland)	7.83 km	0:00
	Volg de weg 452 m	8.28 km	0:00
	Ga linksaf en volg deze weg 614 m	8.90 km	0:00
	Ga linksaf en volg deze weg 20 m	8.92 km	0:00
	Ga een scherpe bocht linksaf en volg deze weg 126 m	9.04 km	0:00
	Ga linksaf en volg deze weg 14 m	9.06 km	0:00
	Neem afslag 0 op de rotonde	9.07 km	0:00
	Van der Valk Hotel Groningen - Hoogkerk (Borchsingel, 9766 PP, Eelderwolde, Drenthe, Nederland)	9.07 km	0:00

 <http://www.toerisme.groningen.nl>  
[.http://www.toerisme.groningen.nl\)](http://www.toerisme.groningen.nl)

## Scan mij

met de route.nl app en de route wordt geopend op je smartphone. Heb je de app nog niet? Ga dan naar: [www.route.nl/app/download](http://www.route.nl/app/download)



Route.nl wenst je veel wandelplezier.

Graag zien we je terug voor één van onze andere 393767 gratis routes op onze site!