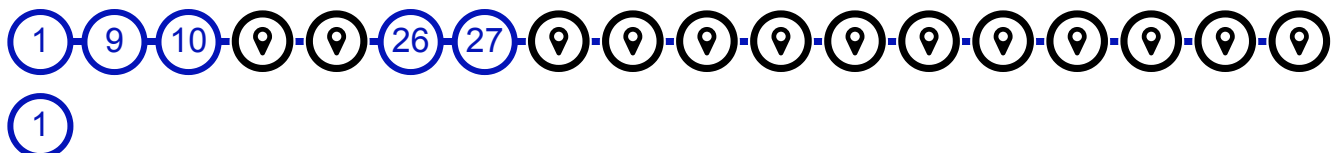


Een dagje door Gronings groen

Nederland | Groningen | Groningen | 21,84 km (ongeveer 1:13 u) | Fietsroute 341592



Een dagje door Gronings groen

Nederland | Groningen | Groningen | 21,84 km (ongeveer 1:13 u) | Fietsroute 341592

Deze route neemt je mee door Groningen en omgeving. Je maakt een fietstocht langs fraaie vergezichten, historische gebouwen en verrassend veel stadsnatuur.

Prachtig Paterswoldsemeer

In het buitengebied van Groningen kijk je al snel uit over de Peizermaden, een prachtig laagveengebied met bosjes, houtwallen en ruige graslanden. Aan je linkerhand zie je het Hoornse Meer dat in de jaren zeventig is ontstaan door zandwinning. Even later rij je langs het aangrenzende Paterswoldsemeer dat al in de zestiende eeuw ontstond door het afgraven van veen. Het Paterswoldsemeer is verkozen tot de mooiste plek van Noord-Nederland. Knijp dus even in je remmen om extra van deze omgeving te genieten.

Groningse stadsparken

Groningen heeft een aantal prachtige stadsparken. Je rijdt langs het Sterrebos, een park dat al in 1765 werd aangelegd. Oorspronkelijk was het daadwerkelijk een sterrenbos met acht paden die vanuit een centraal punt in verschillende richtingen liepen. Het huidige park is aangelegd in de Engelse landschapsstijl. Het Stadspark is aangelegd aan het begin van de twintigste eeuw naar een ontwerp van landschapsarchitect Singer.

Harense villa's

Haren wordt ook wel het Wassenaar van het Noorden genoemd. Fietsend door de Rijksstraatweg begrijp je waarom. Op nummer 76

Aangeboden door



(<https://www.route.nl/beleef-uw-regio>)

Scan mij




















met de route.nl app en de route wordt geopend op je smartphone. Heb je de app nog niet? Ga dan naar: www.route.nl/app/download


































staat bijvoorbeeld 't Huis de Wolf, een landhuis in neorenaissancestijl uit 1892. Dit optrekje is destijds gebouwd in opdracht van een 24-jarige Friese boerenzoon, Atze Wassenaar. Hij liet er een herberg uit 1691 voor slopen. In Haren staat ook de Nicolaaskerk uit de dertiende eeuw. De toren is meerdere malen afgebrand, het oorspronkelijke zadeldak is in 1914 vervangen door een hoge achtkantige spits. Volgens de overlevering zou Bommen Berend in 1672 de kerktoren gebruikt hebben als uitkijkpost bij de belegering van Groningen. De stadgers zouden hem toen een bord met zuurkool uit de handen geschoten hebben. In de toren zijn nog twee kanonskogels uit die periode te vinden.









Routebeschrijving

#	Beschrijving	Afstand	Tijd
	1 (Groningen, 9727 KH, Groningen, Groningen, Nederland)	0.00 km	0:00
	9 (Drenthe, 9766PA, Eelderwolde, Drenthe, Nederland)	3.40 km	0:00
	10 (Groningen, 9728XH, Groningen, Groningen, Nederland)	4.19 km	0:14
	Volg de weg 715 m	4.90 km	0:17
	Houd links aan en volg deze weg 319 m	5.22 km	0:18
	Ga rechtsaf en volg deze weg 7 m	5.23 km	0:18
	Ga linksaf en volg deze weg 258 m	5.49 km	0:19
	Ga linksaf en volg deze weg 24 m	5.51 km	0:19
	Clothing Optional, 9766TJ, Eelderwolde, Drenthe, Nederland	5.51 km	0:19

#	Beschrijving	Afstand	Tijd
	Ga linksaf en volg deze weg 107 m	5.62 km	0:19
	Ga rechtsaf en volg deze weg 88 m	5.70 km	0:20
	Houd rechts aan en volg deze weg 240 m	5.94 km	0:20
	Ga linksaf en volg deze weg 129 m	6.07 km	0:21
	Ga rechtsaf en volg deze weg 115 m	6.19 km	0:21
	Ga rechtsaf en volg deze weg 135 m	6.32 km	0:22
	Ga linksaf en volg deze weg 1.0 km	7.32 km	0:25
	Paterswoldsemeer Westzijde, 9765TB, Paterswolde, Drenthe, Nederland	7.32 km	0:25
	Volg de weg 594 m	7.92 km	0:27
	Ga een scherpe bocht linksaf en volg deze weg 21 m	7.94 km	0:28
	Ga rechtsaf en volg deze weg 2.1 km	10.02 km	0:35
	Ga linksaf en volg deze weg 153 m	10.17 km	0:35
	26 (Meerweg, 9752XA, Haren Gn, Groningen, Nederland)	10.17 km	0:35
	27 (Groningen, 9752HJ, Haren Gn, Groningen, Nederland)	11.24 km	0:39
	Volg de weg 771 m	12.01 km	0:42
	Ga rechtsaf en volg deze weg 21 m	12.03 km	0:42
	Ga linksaf en volg deze weg 61 m	12.10 km	0:42
	9752BR, Haren Gn, Groningen, Nederland	12.22 km	0:43
	Volg de weg 315 m	12.53 km	0:44

#	Beschrijving	Afstand	Tijd
	Neem afslag 2 op de rotonde	12.78 km	0:45
	Houd links aan en volg deze weg 1.6 km	14.42 km	0:50
	Ga rechtsaf en volg deze weg 3 m	14.42 km	0:50
	Vestdijklaan, 9721ZM, Groningen, Groningen, Nederland	14.42 km	0:50
	Ga een scherpe bocht rechtsaf en volg deze weg 1.1 km	15.49 km	0:54
	Ga rechtsaf en volg deze weg 1.1 km	16.58 km	0:58
	Hereweg, 9725AK, Groningen, Groningen, Nederland	16.58 km	0:58
	Volg de weg 503 m	17.08 km	1:00
	Ga linksaf en volg deze weg 64 m	17.15 km	1:00
	Herebrug, 9726AB, Groningen, Groningen, Nederland	17.15 km	1:00
	Volg de weg 3 m	17.15 km	1:00
	Ga rechtsaf en volg deze weg 78 m	17.23 km	1:00
	Ga rechtsaf en volg deze weg 140 m	17.37 km	1:01
	Ga rechtsaf en volg deze weg 164 m	17.53 km	1:01
	9711LL, Groningen, Groningen, Nederland	17.53 km	1:01
	Ga rechtsaf en volg deze weg 149 m	17.68 km	1:02
	Ga rechtsaf en volg deze weg 69 m	17.75 km	1:02
	Ga linksaf en volg deze weg 330 m	18.08 km	1:03

#	Beschrijving	Afstand	Tijd
	9711HE, Groningen, Groningen, Nederland	18.08 km	1:03
	Volg de weg 14 m	18.09 km	1:03
	Ga linksaf en volg deze weg 95 m	18.18 km	1:04
	Volg de weg 27 m	18.21 km	1:04
	Ga rechtsaf en volg deze weg 132 m	18.34 km	1:04
	Ga rechtsaf en volg deze weg 67 m	18.41 km	1:04
	Ga rechtsaf en volg deze weg 11 m	18.42 km	1:05
	Ga linksaf en volg deze weg 540 m	18.96 km	1:06
	Parkweg, 9725HK, Groningen, Groningen, Nederland	18.96 km	1:06
	Volg de weg 8 m	18.96 km	1:06
	Ga rechtsaf en volg deze weg 240 m	19.20 km	1:07
	Parkweg, 9727 BE, Groningen, Groningen, Nederland	19.20 km	1:07
	Volg de weg 519 m	19.72 km	1:09
	Ga linksaf en volg deze weg 19 m	19.74 km	1:09
	Concourslaan, 9727KC, Groningen, Groningen, Nederland	19.74 km	1:09
	Ga linksaf en volg deze weg 500 m	20.24 km	1:11
	Houd rechts aan en volg deze weg 46 m	20.29 km	1:11
	Concourslaan, 9727KE, Groningen, Groningen, Nederland	20.29 km	1:11

#	Beschrijving	Afstand	Tijd
	Volg de weg 150 m	20.44 km	1:12
	Houd rechts aan en volg deze weg 126 m	20.56 km	1:12
	Houd rechts aan en volg deze weg 317 m	20.88 km	1:13
	Ga rechtsaf en volg deze weg 10 m	20.89 km	1:13
	Mulock Houwerlaan, 9727 KH, Groningen, Groningen, Nederland	20.89 km	1:13
	Volg de weg 56 m	20.94 km	1:13
	Houd links aan en volg deze weg 15 m	20.96 km	1:13
	1 (Campinglaan, 9727 KH, Groningen, Groningen, Nederland)	20.96 km	1:13

[Route.nl](#) wenst je veel fietsplezier.

Graag zien we je terug voor één van onze andere 182261 gratis routes op onze site!